


Étang d'Alet

France - Ustou



éveloppons de nouveaux horizons

Chapeau
Ambience

Infos pratiques

Pratique : Pédestre

Durée : 4 h

Longueur : 5.2 km

Dénivelé positif : 1119 m

Difficulté : Intermédiaire

Type : Aller-retour

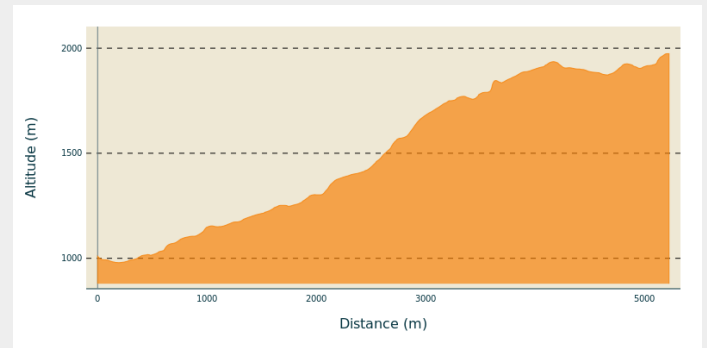
Itinéraire

Départ : Île aux moussures

Arrivée : Étang

Communes : 1. Ustou

Profil altimétrique




Altitude min 979 m Altitude max 1974 m

Description

Sur votre chemin...



 Requin marteau (A)

Toutes les infos pratiques

En coeur de parc

Le Parc national est un territoire naturel, ouvert à tous, mais soumis à une réglementation qu'il est utile de connaître pour préparer son séjour

Zones de sensibilité environnementale

Le long de votre itinéraire, vous allez traverser des zones de sensibilité liées à la présence d'une espèce ou d'un milieu particulier. Dans ces zones, un comportement adapté permet de contribuer à leur préservation. Pour plus d'informations détaillées, des fiches spécifiques sont accessibles pour chaque zone.



Mouton

Période de sensibilité : Janvier, Février, Mars, Avril, Mai, Juin, Juillet, Août, Septembre, Octobre, Novembre, Décembre

Contact : *Contact Contact Contact*

Mouton Mouton Mouton

Sur votre chemin...

Requin marteau (A)

Il y a de beau requin dans cet étang