


Pic du Sarrasi et Pic d'Endron

France - Goulier



éveloppons de nouveaux horiz



Atteignez le sommet de la Pique d'Endron, depuis Goulier Neige, et offrez-vous un panorama sur toutes les Pyrénées Ariégeoises.

Randonnées de crête

Infos pratiques

Pratique : Cheval

Durée : 5 h

Longueur : 10.1 km

Dénivelé positif : 1119 m

Difficulté : Facile

Type : Aller-retour

Accessibilité : Fauteuil roulant

Itinéraire

Départ : Orri Pradel

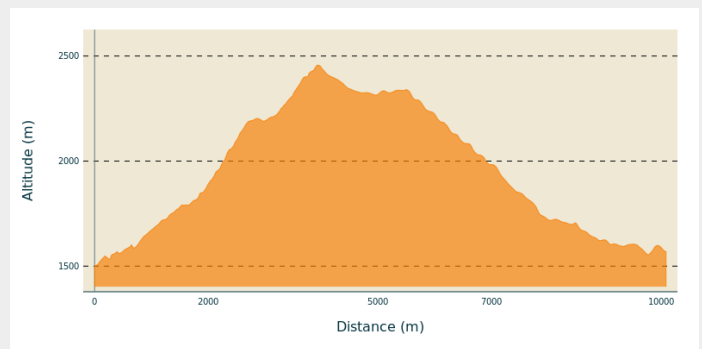
Arrivée : Pic d'Endron

Communes : 1. Goulier

2. Lercoul

3. Auzat

Profil altimétrique

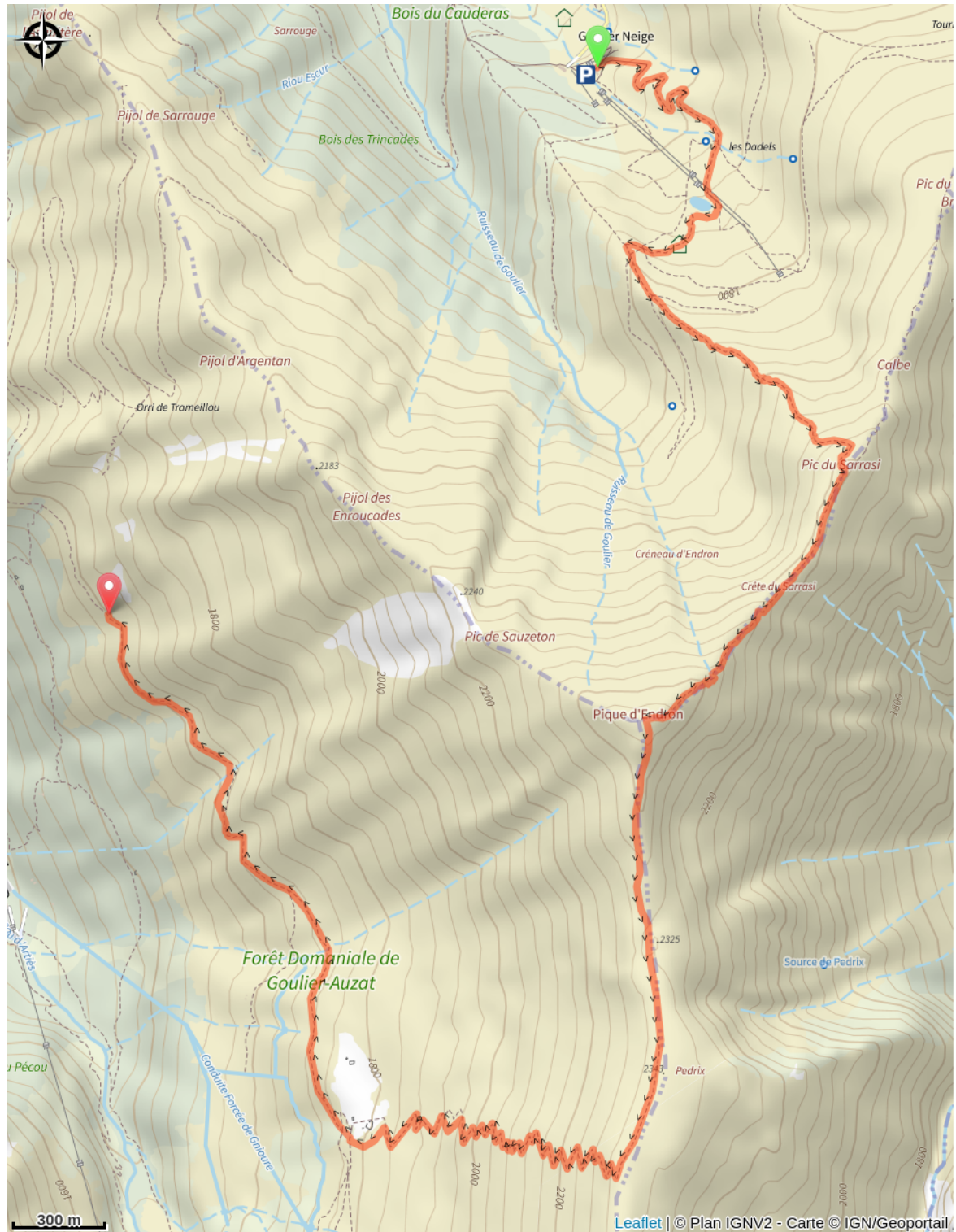


Altitude min 1502 m Altitude max 2457 m

Situé sur les communes de [Val-de-Sos](#), [Lercoul](#) et [Auzat](#), dans le département de l'[Ariège](#), en [vallée de Vicdessos](#), la Pique d'Endron est un grand sommet bien individualisé qui bénéficie d'une situation centrale dans la vallée de Vicdessos, offrant ainsi un panorama exceptionnel sur les montagnes ariégeoises. La Pique d'Endron domine les grands barrages de [Gnioure](#) et [Izourt](#), et referme le [vallon de l'Ourtou](#).

([extrait de Wikipedia CC-BY-SA 4.0](#))

Sur votre chemin...



Toutes les infos pratiques



Chien autorisé

La divagation des chiens est autorisée sur le sentier.

Chient sur le territoire



En coeur de parc

Le Parc national est un territoire naturel, ouvert à tous, mais soumis à une réglementation qu'il est utile de connaître pour préparer son séjour

Comment venir ?

Accès routier

En voiture jusqu'à Goulier Neige

Parking conseillé

Parking Goulier Neige

Accessibilité



Fauteuil roulant

Source

Une source avec picto et website

<http://www.exemple.fr>



Une source de test

<http://www.exemple.fr>

Une source sans picto ni website