
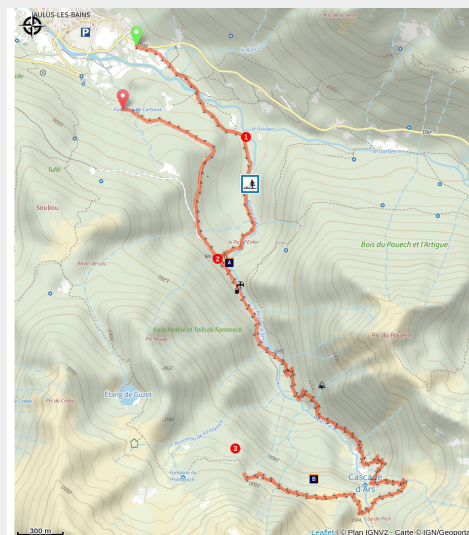


Découverte de la Cascade d'Ars

France - Aulus-les-Bains



(gutard)



Haute d'environ 246m, elle est à son apogée à la fonte des neiges.

Une des plus belles cascades des Pyrénées pour toute la famille ! C'est une cascade naturelle des Pyrénées située dans le Couserans en Ariège, à 1 380 m d'altitude. C'est une des plus belles et imposantes des Pyrénées. Le comte Henry Russell, célèbre pyrénéiste du XIXe siècle, la plaçait en tête de toutes ses rivales.

Infos pratiques

Pratique : Pédestre

Durée : 4 h

Longueur : 12.1 km

Dénivelé positif : 1114 m

Difficulté : Très facile

Type : Aller-retour

Thèmes : Géologie

Itinéraire

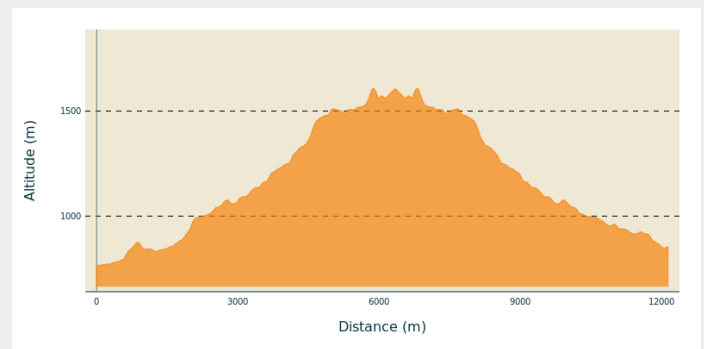
Départ : Aulus-les-Bains

Arrivée : Aulus-les-Bains (sud)

Balisage : — PR

Communes : 1. Aulus-les-Bains

Profil altimétrique



Altitude min 764 m Altitude max 1607 m

On accède à la cascade en 90 mn de marche à partir de la D 8, au départ d'Aulus-les-Bains vers le col de Latrappe. Au premier virage en épingle (1) une piste forestière s'élève entre forêt et pâturage. On franchit ensuite la passerelle de l'Artigou (1 060 m - 2) puis on longe la rive droite de l'Ars jusqu'au pied de la chute d'eau (3).

Sur votre chemin...



 Rivière (A)

 Cascade (B)

Toutes les infos pratiques



Chien autorisé

La divagation des chiens est autorisée sur le sentier.



Recommandations

Sentier parfois escarpé. Camping interdit. Feu interdit.

Comment venir ?

Accès routier

Depuis le village d'Aulus-les-Bains.

Parking conseillé

Dans le bas du village

Accessibilité

Aucune infrastructure spécifique

Zones de sensibilité environnementale

Le long de votre itinéraire, vous allez traverser des zones de sensibilité liées à la présence d'une espèce ou d'un milieu particulier. Dans ces zones, un comportement adapté permet de contribuer à leur préservation. Pour plus d'informations détaillées, des fiches spécifiques sont accessibles pour chaque zone.



Mouton

Période de sensibilité : Janvier, Février, Mars, Avril, Mai, Juin, Juillet, Août, Septembre, Octobre, Novembre, Décembre

Contact : *Contact Contact Contact*

Mouton Mouton Mouton

Sur votre chemin...



Rivière (A)

Rivière

Crédit photo : gutard

Cascade (B)

Une des plus belles cascades du Haut-Couserans.

La hauteur de la chute, divisée en deux sauts dont le plus important rattrape un dénivelé de 281 m, est si importante que l'eau se vaporise en un panache d'embruns. Le courant d'air de la cascade détermine un micro-climat froid à son pied et entretient un névé avec un pont de neige (qui disparaît peu à peu avec la hausse des températures). Le débit est très variable, pouvant descendre à 6 m³/s en période d'étiage et atteindre 200 m³/s durant les crues.