
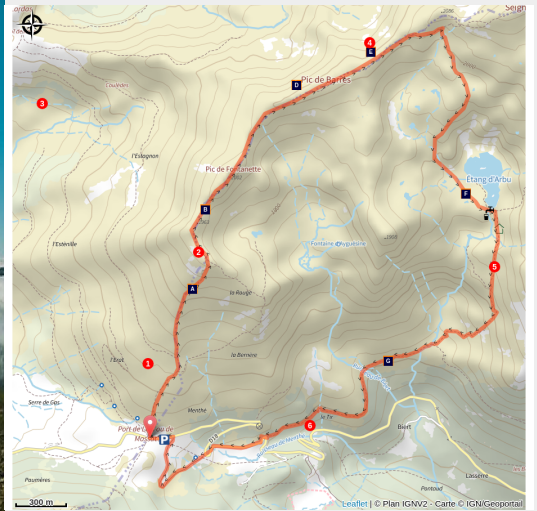


Boucle du Pic des Trois Seigneurs

France - Le Port



Vue sur la chaîne des Pyrénées, depuis le pics des 3 Seigneurs (Grégory Tonon)



Un très joli point de vue, en retrait de la chaîne des Pyrénées.

Le nom de ce pic est issu de la légende selon laquelle les trois seigneurs des vallées de Massat, Vicdessos et Rabat-les-Trois-Seigneurs, se rencontraient sur la dalle plate en son sommet afin de débattre des droits des différentes vallées qu'ils administraient.

À partir du xvii^e siècle, de grandes caravanes d'ânes et de mulets transportaient le charbon de bois entre les forêts du Couserans et les forges à la catalane de la vallée de Rabat via le col de la Pourtanelle sur l'épaule nord du pic.

Au xix^e siècle, des porteurs de glace venaient y chercher leur butin sur le flanc nord du pic au glacier d'Ambans pour le transporter ensuite vers Toulouse. Ce glacier a totalement disparu au début du xx^e siècle.

Infos pratiques

Pratique : Cheval

Durée : 1 jour

Longueur : 8.9 km

Dénivelé positif : 784 m

Difficulté : Très facile

Type : Boucle

Thèmes : Lac et glacier, Point de vue

Accessibilité : Fauteuil roulant

Itinéraire

Départ : Port de Lers

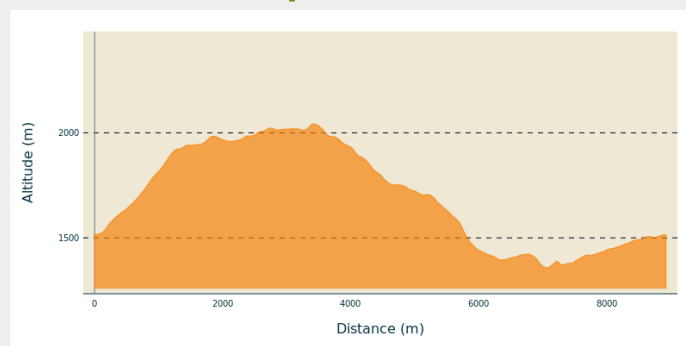
Arrivée : Au parking du Port de Lers

Balisage : — PR

Communes : 1. Le Port

2. Suc-et-Sentenac

Profil altimétrique



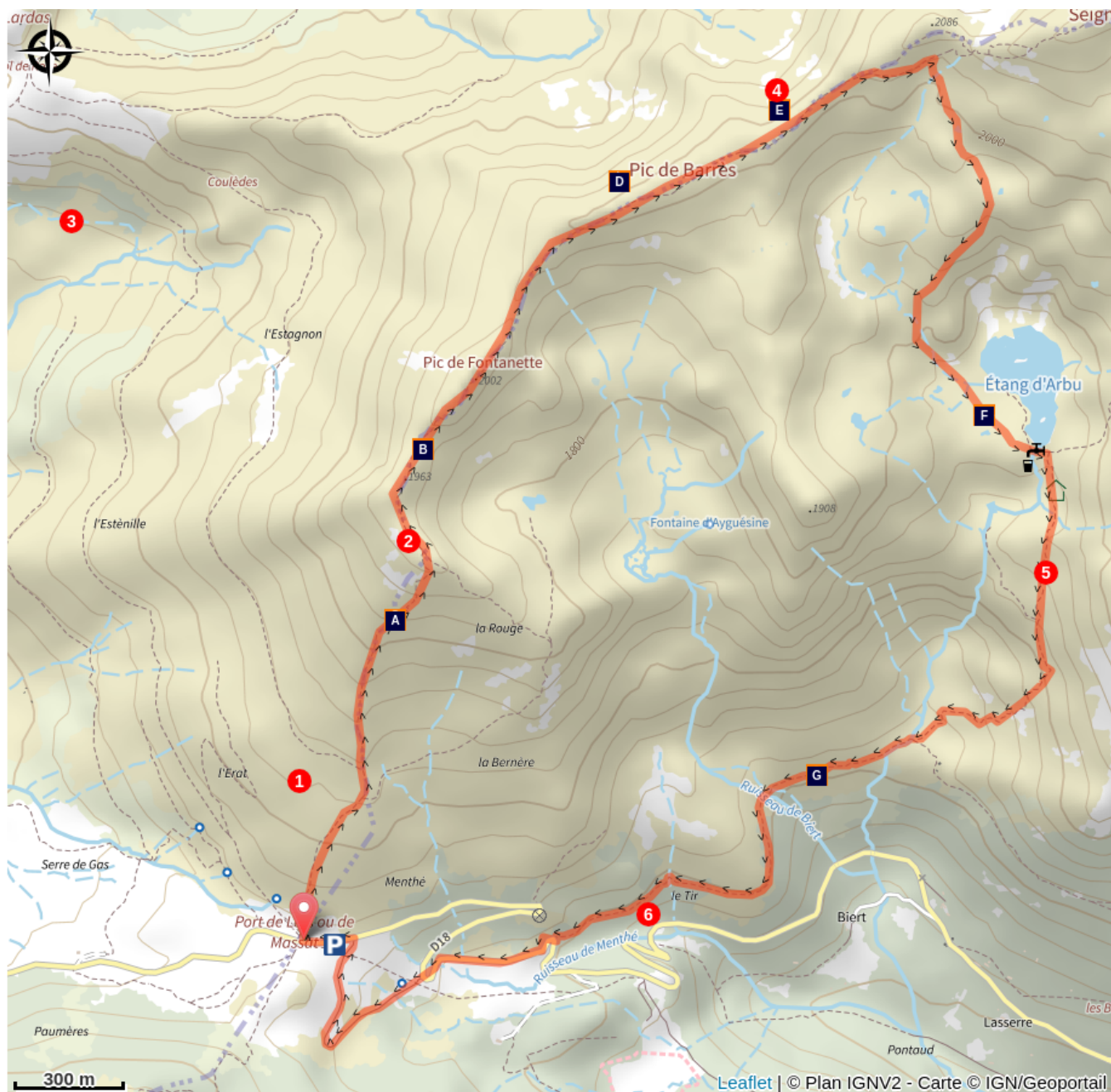
Altitude min 1358 m Altitude max 2042 m








https://demo-admin.geotrek.fr/media/paperclip/trekking_trek/2/file_example_mp3_700kb.mp3

Étapes :

1. D'Eylé à Ourjout
12.9 km / 203 m D+ / 6 h
2. De Bethmale au col de la Core
3.1 km / 722 m D+ / 2 h

Sur votre chemin...



-  Une belle cascade (A)
-  Panorama du Pic de Barès (C)
-  Panorama du pic de Barrès (E)
-  Marguerite (G)
-  Terrier de marmotte (B)
-  Panorama du Pic de Barès (D)
-  Étang d'Arbu (F)

Toutes les infos pratiques



Chien autorisé

La divagation des chiens est autorisée sur le sentier.

Chient sur le territoire



En coeur de parc

Le Parc national est un territoire naturel, ouvert à tous, mais soumis à une réglementation qu'il est utile de connaître pour préparer son séjour



Information Patou

Cette randonnée se déroule sur un territoire où les patous sont présents.



Recommandations

Attention en cas d'orage. Fortement déconseillé par mauvais temps!



Matériel

Il faut de la corde

Comment venir ?

Transports

En été, entre Juin et Septembre, il existe une navette qui part de Tarascon-Sur-Ariège et va jusqu'au col. Cette navette passe 2 fois par jour, les horaires peuvent être retrouvé via le [lien suivant](#).

A Tarascon-sur-Ariège il y a une gare SNCF vous permettant d'arriver en train.

Accès routier

Depuis Foix prendre direction Taracon-sur-Ariège puis se diriger vers la vallée d'Auzat.

Avant Auzat prendre la D18 en direction du col du Port de Lers où vous trouverez un parking pour vous garer.

Parking conseillé

Au Col du Port de Lers

Accessibilité

Accessibilité aménagement

 Fauteuil roulant

Zones de sensibilité environnementale

Le long de votre itinéraire, vous allez traverser des zones de sensibilité liées à la présence d'une espèce ou d'un milieu particulier. Dans ces zones, un comportement adapté permet de contribuer à leur préservation. Pour plus d'informations détaillées, des fiches spécifiques sont accessibles pour chaque zone.



Mouton

Période de sensibilité : Janvier, Février, Mars, Avril, Mai, Juin, Juillet, Août, Septembre, Octobre, Novembre, Décembre

Contact : *Contact Contact Contact*

Mouton Mouton Mouton

Lieux de renseignement

Makina Corpus

52 rue Jacques Babinet, 31300 Toulouse

Accessibilité : lkkll

Office de Tourisme de Seix

33 Place Champ de Mars, 09140 Seix

Tel : 09 64 46 55 12

[https://www.google.fr/maps/place/](https://www.google.fr/maps/place/Office+Tourisme/)

[Office+Tourisme/](https://www.google.fr/maps/place/Office+Tourisme/)

[@42.8772264,1.207959,15z/data=!4m2!](https://www.google.fr/maps/place/Office+Tourisme/@42.8772264,1.207959,15z/data=!4m2!3m1!1s0x12a8caa4377c469d:0xf8f00e9b653bb18f)

[3m1!1s0x12a8caa4377c469d:](https://www.google.fr/maps/place/Office+Tourisme/@42.8772264,1.207959,15z/data=!4m2!3m1!1s0x12a8caa4377c469d:0xf8f00e9b653bb18f)

[0xf8f00e9b653bb18f](https://www.google.fr/maps/place/Office+Tourisme/@42.8772264,1.207959,15z/data=!4m2!3m1!1s0x12a8caa4377c469d:0xf8f00e9b653bb18f)



Test fso sans carte

Sur votre chemin...



Une belle cascade (A)

Cette cascade est vraiment belle.

Terrier de marmotte (B)

Blabla

Panorama du Pic de Barès (C)

Magnifique point de vue sur les sommets environnants

Panorama du Pic de Barès (D)

Magnifique point de vue sur les sommets environnants

Panorama du pic de Barrès (E)

Magnifique point de vue pour apprécier les sommets environnants.



Étang d'Arbu (F)

Ce lac très accessible est un site prisé par les pêcheurs. On y observe truites fario, saumons des fontaines, ombles chevaliers, cristivomers et vairons.

Crédit photo : ads

Marguerite (G)

Ceci n'est pas une marguerite