


Étangs du Picot (copy test mdu)

France - Auzat



éveloppons de nouveaux horiz



Chapeau
Ambiance

Infos pratiques

Pratique : Pédestre

Durée : 5 h

Longueur : 3.3 km

Dénivelé positif : 797 m

Difficulté : Intermédiaire

Type : Aller-retour

Itinéraire

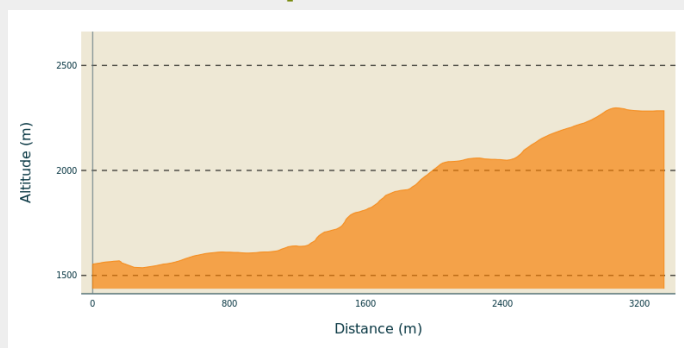
Départ : Barrage de Soulcem

Arrivée : Étangs de Picot

Balisage : ■ Piste équestre ■ test mdu 2

Communes : 1. Auzat

Profil altimétrique



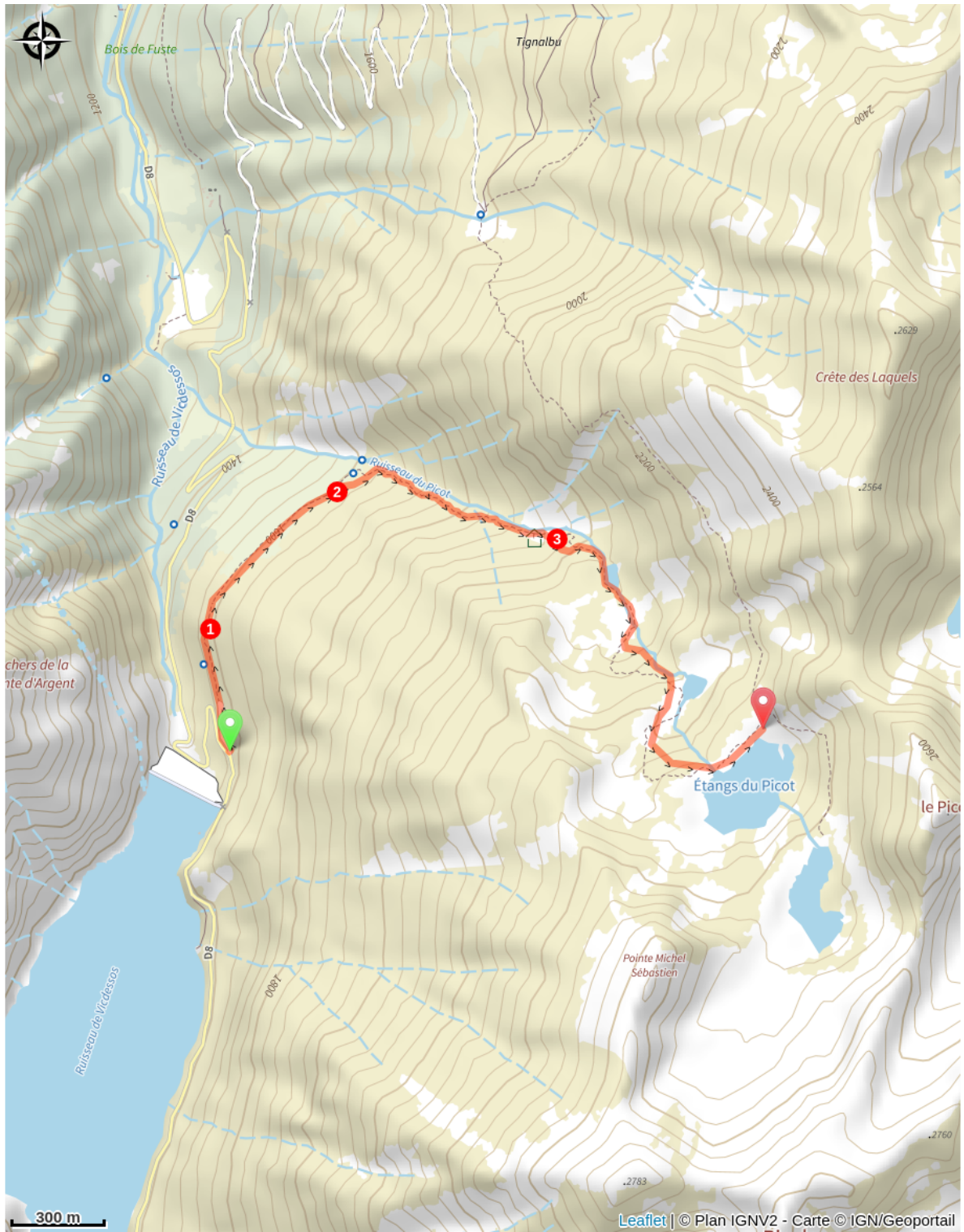
Altitude min 1537 m Altitude max 2298 m

Description Lorem ipsum sit dolor amet Description Lorem ipsum sit dolor ametDescription Lorem ipsum sit dolor ametDescription Lorem ipsum sit dolor ametDescription Lorem ipsum sit dolor ametDescription Lorem ipsum sit dolor ametDescription Lorem ipsum sit dolor ametDescription Lorem ipsum sit dolor ametDescription Lorem ipsum sit dolor ametDescription Lorem ipsum sit dolor ametDescription Lorem ipsum sit dolor ametDescription Lorem ipsum sit dolor ametDescription Lorem ipsum sit dolor ametDescription Lorem ipsum sit dolor ametDescription Lorem ipsum sit dolor amet

1. 2tape numéro 1 sit dolor ametDescription Lorem ipsum sit dolor ametDescription Lorem ipsum sit dolor ametDescription Lorem ipsum sit dolor ametDescription Lorem ipsum sit dolor ametDesc
2. Prendre à droite ametDescription Lorem ipsum sit dolor ametDescription Lorem ipsum sit dolor ametDescription Lorem ipsum sit dolor ametDescription Lorem ipsum sit dolor ametDescription Lorem ipsum sit dolor ametDescription Lor
3. Terminer tout droit

Description Lorem ipsum sit dolor ametDescription Lorem ipsum sit dolor ametDescription Lorem ipsum sit dolor ametDescription Lorem ipsum sit dolor amet

Sur votre chemin...



Toutes les infos pratiques

Comment venir ?

Accès routier

Accès