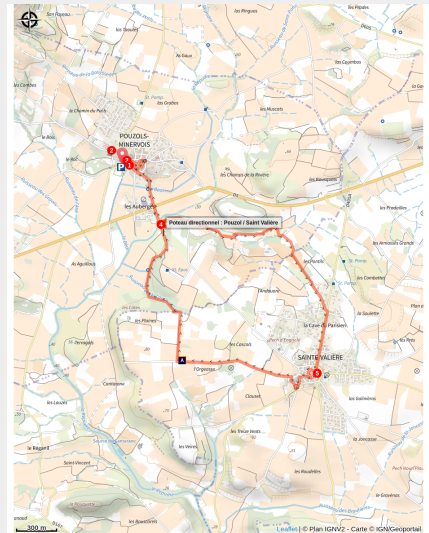



# Boucle de Pouzol

France



*Vous cheminerez sur les pas des premiers pèlerins vers Compostelle*

A travers champs et forêts vous trouverez des vestiges du passé de Pouzol et de la région.

## Infos pratiques

Pratique : Pédestre

Durée : 1 h 45

Longueur : 6.9 km

Dénivelé positif : 95 m

Difficulté : Facile

Échelle de cotation :

ITRA : 0

Technicité : 1 - Facile

Type : Boucle

Thèmes : Architecture, Faune, Point de vue

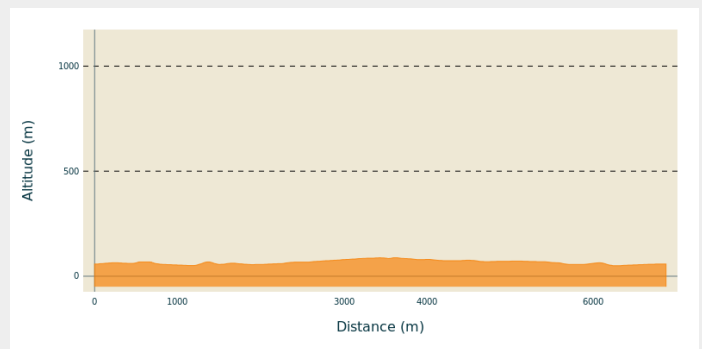
# Itinéraire

**Départ** : Parking Av du jeu

**Arrivée** : Parking Av du Jeu

**Balisage** :  GR  GRP

## Profil altimétrique



Altitude min 50 m Altitude max 88 m

Ceci est ma description pas à pas de l'itinéraire

1. Prendre à **gauche vers l'église**
2. Revenir sur vos pas
3. Bifurquer à gauche pour naviguer au coeur de la vieille ville
4. **Emprunter la sente** sur votre gauche pour longer le cour d'eau sur 500m
5. Faire [la boucle et revenir](#)

## Étapes :

1. Etape GR09 Étang Rond-Refuge les Caussis  
2.5 km / 347 m D+ /

# Sur votre chemin...



 Carrefour de la vierge (A)

# Toutes les infos pratiques



## Chien autorisé

La divagation des chiens est autorisée sur le sentier.



## Recommandations

Attention aux fortes chaleurs en été, pas de point d'eau le long du parcours.



## Matériel

Sac à dos, eau, bâtons de randonnées

## Comment venir ?

Transports

Possible via des navettes quotidiennes à 9h

Accès routier

Depuis Toulouse prendre l'A62

Parking conseillé

Celui à côté du point de départ

## Accessibilité

**Niveau d'accessibilité :** Débutant

Pente

Description de la pente

Largeur

Largeur suffisante pour fauteil

## Signalétique

Pas de signalétique spécifique

## Revêtement

Reveêtement accessible

## Exposition

Très peu d'exposition

## Recommandations

Conseils divers

# Zones de sensibilité environnementale

Le long de votre itinéraire, vous allez traverser des zones de sensibilité liées à la présence d'une espèce ou d'un milieu particulier. Dans ces zones, un comportement adapté permet de contribuer à leur préservation. Pour plus d'informations détaillées, des fiches spécifiques sont accessibles pour chaque zone.



## Protection des aigles

Période de sensibilité : Avril, Mai, Juin, Juillet, Août, Septembre, Octobre, Novembre

Description de ma zone

## Lieux de renseignement

### Office de Tourisme de Seix

33 Place Champ de Mars, 09140 Seix

Tel : 09 64 46 55 12

[https://www.google.fr/maps/place/](https://www.google.fr/maps/place/Office+Tourisme/)

Office+Tourisme/

@42.8772264,1.207959,15z/data=!4m2!

3m1!1s0x12a8caa4377c469d:

0xf8f00e9b653bb18f



### Office du tourisme de Bousenac

## Source

Conseil départemental de l'Ariège

<http://www.ariège.fr/>

# Sur votre chemin...

---



## Carrefour de la vierge (A)

Cette magnifique **statue du 15<sup>e</sup> siècle** représente la vierge Marie au **carrefour de Pouzol**

Crédit photo : Bpo