


D'Eylé à Ourjout

Sentein



Vue du site du bocard d'Eylie (Borvan53, CC-By-SA 4.0)

Chapeau a fleur.

Je suis une bonne ambiance.

Infos pratiques

Pratique : Pédestre

Durée : 6 h

Longueur : 12.9 km

Dénivelé positif : 202 m

Difficulté : Facile

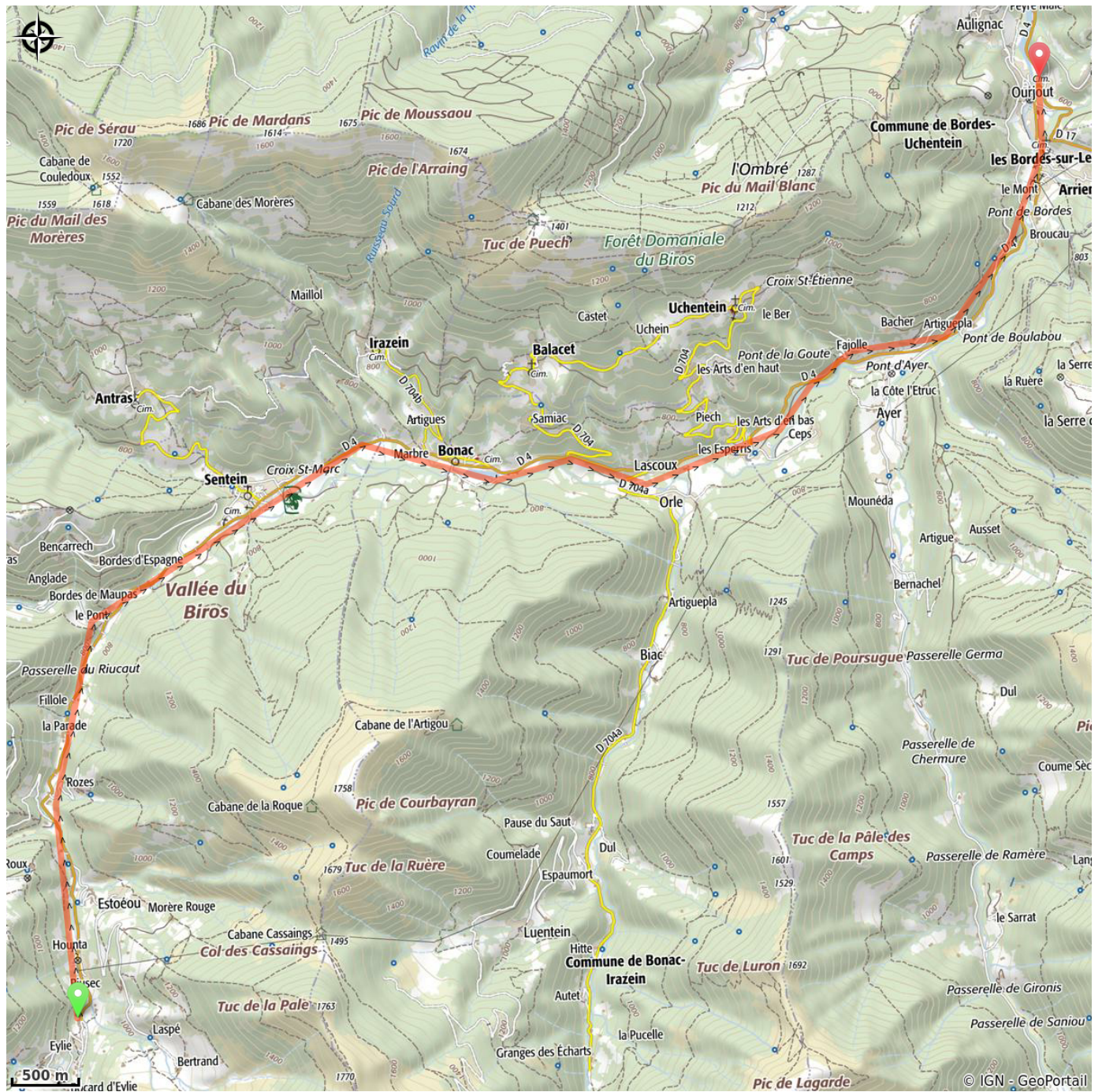
Type : Traversée

Itinéraire

Départ : Eylé
Arrivée : Ourjout

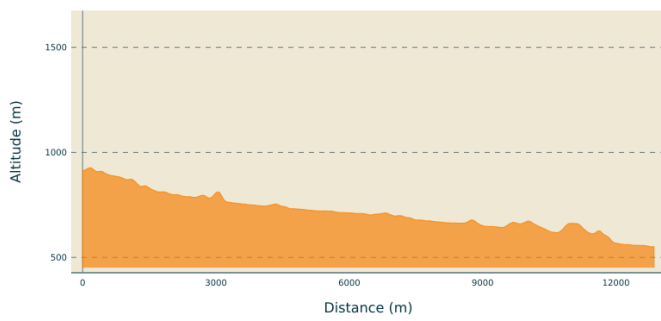
Dede est au bar.

Sur votre chemin...



Toutes les infos pratiques

Profil altimétrique



Altitude min 551 m
Altitude max 927 m

Accès routier

Bonnac Irazein