
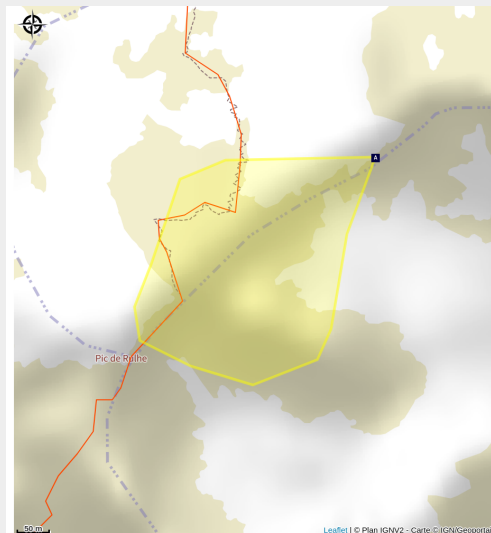


Couloir NW

France



Couloir Nord Ouest (Clara Rocher)



2 points de départ possibles :

1) Plat de Las Peyres (si accès voiture possible), sinon, il est possible de dormir au refuge de Ruhle (2150). Arriver au premier lac de L'Estagnol (pt coté 2099), au pied du couloir. De là, le couloir est large, et remonte sur 500 m jusqu'à la crête NO du Pic de Rulhe, en se divisant en deux parties après 200 m :

- sortie à gauche, le couloir reste large, pas de difficultés majeures;
- partie droite (rive gauche), se termine par plusieurs petits couloirs plus étroits qui communiquent entre eux : plusieurs possibilités sympa, ambiance plus sévère et en cas de chute, plusieurs ressauts rocheux.

2) De la crête, traverser dans la face N (attention aux plaques) puis rejoindre de l'autre côté, le couloir N qui descend du sommet (35/40° env., selon enneigement).

Si trop de risques pour traverser les combes de la face N, l'arête semble pouvoir se parcourir en crampons, avec un peu de mixte dans les 50 derniers mètres.

Si vous pouvez chausser au sommet, très belle

Infos pratiques

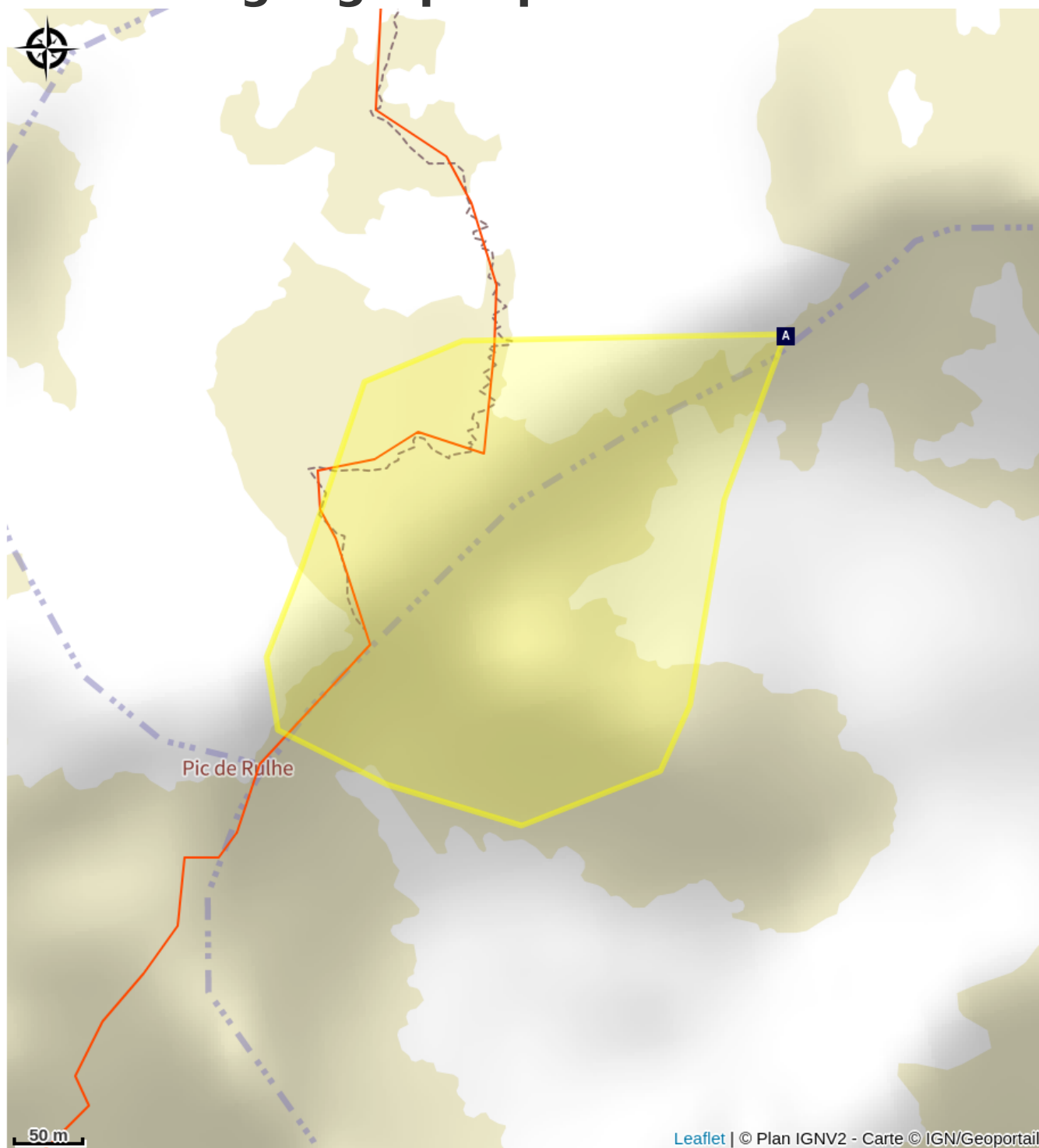
Pratique : Alpinisme

Hauteur : 1087 m

Engagement / éloignement : III

Cotation globale : PD+

Situation géographique



Sommet du pic de Rulhe (A)

Cerastium pyrenaicum (B)

Toutes les infos pratiques

Recommandations

Partie gauche peu expo.

Toutefois, la largeur du couloir et sa topographie font que de grosses plaques peuvent s'y accrocher dans les 300 premiers mètres...

Versant N, peut être un peu plus soutenu au départ.

!! Attention aux avalanches lors de la traversée !!



Matériel

Crampons/Piolet. Si parcours de l'arête pour finir, une corde et quelques ficellous peuvent être rassurants.

Accessibilité

Site non accessible aux personnes à mobilités réduites

Sur votre chemin...



Sommet du pic de Rulhe (A)

Vue dominante sur la vallée



Cerastium pyrenaicum (B)

Une caryophyllacée endémique de la partie orientale des Pyrénées se laisse admirer avec ses grandes fleurs blanches aux pétales échancrés.

On retrouvera des populations jusqu'au sommet du Montcalm. Cette espèce remarquable par l'éclat de ses fleurs est protégée dans la Région Occitanie.