

Loop of the pic of 3 lords

France - Le Port



Vue sur la chaîne des Pyrénées, depuis le pics des 3 Seigneurs (Grégory Tonon)



Un très joli point de vue, en retrait de la chaîne des Pyrénées.

Ambiance en

Useful information

Practice : Horse

Duration : 1 day

Length : 7.6 km

Trek ascent : 666 m

Difficulty : Very easy

Type : Boucle

Themes : Lac et glacier, Point de vue

Accessibility : Fauteuil roulant

Trek

Departure : Lers bridge

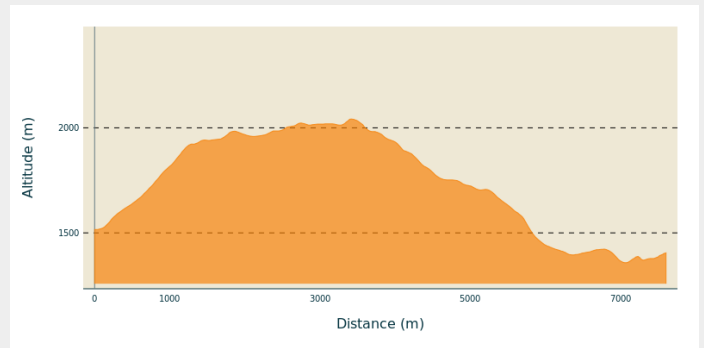
Arrival : Sur la route

Markings : — PR

Cities : 1. Le Port

2. Suc-et-Sentenac

Altimetric profile



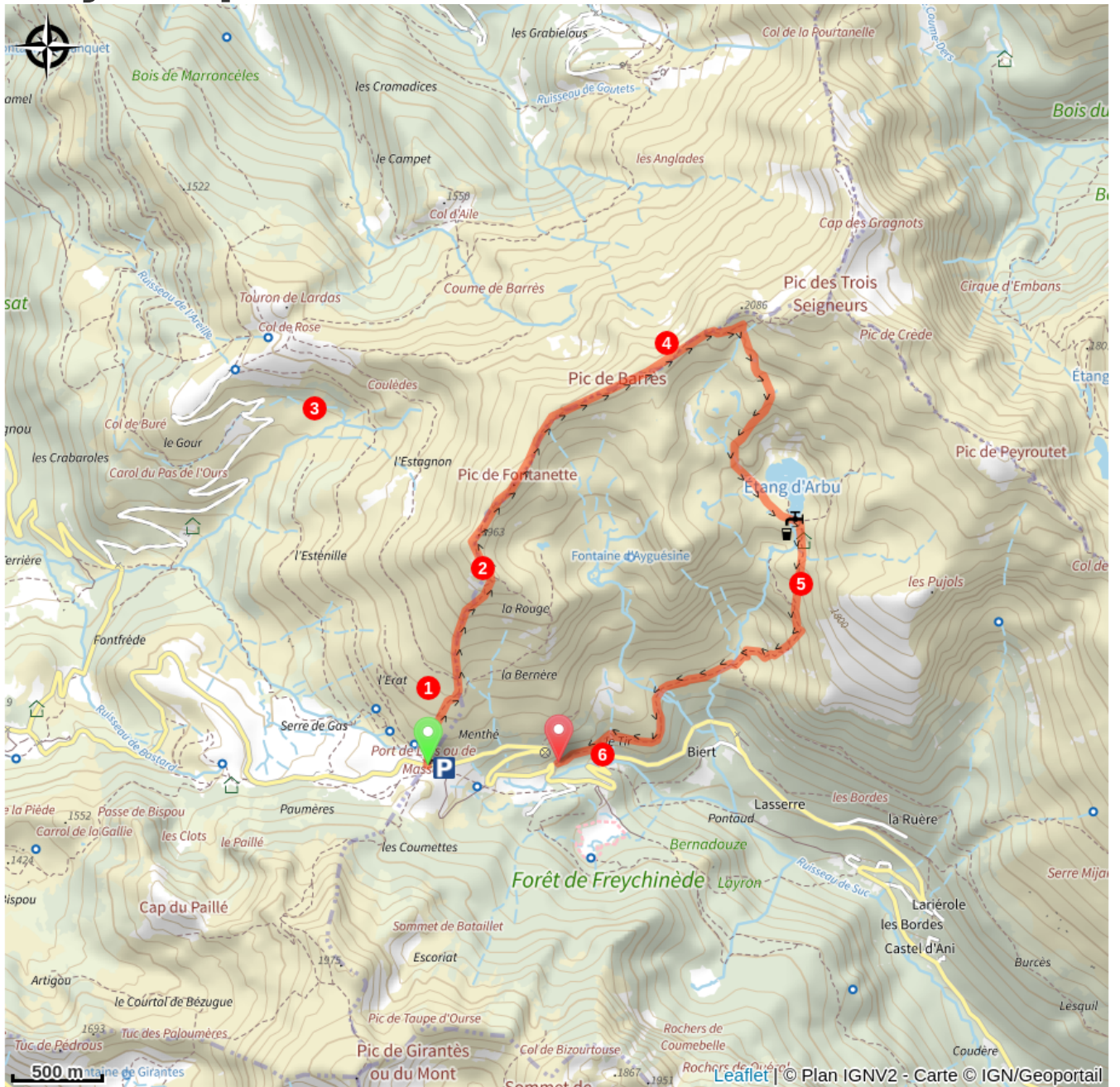
Min elevation 1358 m Max elevation 2042 m

https://demo-admin.geotrek.fr/media/paperclip/trekking_trek/2/file_example_mp3_700kb.mp3

Stages :

1. D'Eylé à Ourjout
12.9 km / 203 m D+ / 6 h
2. De Bethmale au col de la Core
3.1 km / 722 m D+ / 2 h

On your path...



All useful information

En coeur de parc

Le Parc national est un territoire naturel, ouvert à tous, mais soumis à une réglementation qu'il est utile de connaître pour préparer son séjour

Information Patou

Cette randonnée se déroule sur un territoire où les patous sont présents.



Is in the midst of the park

The national park is an unrestricted natural area but subjected to regulations which must be known by all visitors.

Advices

Attention en cas d'orage. Fortement déconseillé par mauvais temps!



Gear

Il faut de la corde

How to come ?

Transports

[Test](#)

Access

Depuis Foix prendre direction Taracon-sur-Ariège puis se diriger vers la vallée d'Auzat.


Avant Auzat prendre la D18 en direction du cool du Port de Lers où vous trouverez un parking pour vous garer.

Advised parking

Avant le Port de Lers

Accessibility

Accessibilité aménagement

 Fauteuil roulant

Environmental sensitive areas

Along your trek, you will go through sensitive areas related to the presence of a specific species or environment. In these areas, an appropriate behaviour allows to contribute to their preservation. For detailed information, specific forms are accessible for each area.



Sheep

Sensitivity period: January, February, March, April, May, June, July, August, September, October, November, Decembre

Contact: *Contact Contact Contact*

Mouton Mouton Mouton

Information desks

Makina Corpus

52 rue Jacques Babinet, 31300 Toulouse

Accessibility : lkkll

Seix Tourism Office

33 Place Champ de Mars, 09140 Seix

Tel : 09 64 46 55 12

[https://www.google.fr/maps/place/](https://www.google.fr/maps/place/Office+Tourisme/@42.8772264,1.207959,15z/data=!4m2!3m1!1s0x12a8caa4377c469d:0xf8f00e9b653bb18f)

[Office+Tourisme/](https://www.google.fr/maps/place/Office+Tourisme/@42.8772264,1.207959,15z/data=!4m2!3m1!1s0x12a8caa4377c469d:0xf8f00e9b653bb18f)

[@42.8772264,1.207959,15z/data=!4m2!](https://www.google.fr/maps/place/Office+Tourisme/@42.8772264,1.207959,15z/data=!4m2!3m1!1s0x12a8caa4377c469d:0xf8f00e9b653bb18f)

[3m1!1s0x12a8caa4377c469d:](https://www.google.fr/maps/place/Office+Tourisme/@42.8772264,1.207959,15z/data=!4m2!3m1!1s0x12a8caa4377c469d:0xf8f00e9b653bb18f)

[0xf8f00e9b653bb18f](https://www.google.fr/maps/place/Office+Tourisme/@42.8772264,1.207959,15z/data=!4m2!3m1!1s0x12a8caa4377c469d:0xf8f00e9b653bb18f)



Test fso sans carte